

NEKILNOJAMOJO TURTO REGISTRO DUOMENŲ BAZĖS IŠRAŠAS

2020-07-29 11:40:30

1. Nekilnojamojo turto registre įregistruotas turtas:

 Registro Nr.: **44/2526251**
 Registro tipas: **Žemės sklypas**
 Sudarymo data: **2020-06-09**
Ignalinos r. sav., Linkmenų sen., Puziniškio k.
2. Nekilnojamieji daiktai:

2.1. **Žemės sklypas**
Ignalinos r. sav., Linkmenų sen., Puziniškio k.
 Unikalus daikto numeris: **4400-5454-0622**
 Žemės sklypo kadastro numeris ir kadastro
 vietovės pavadinimas: **4501/0003:52 Antalksnės k.v.**
 Daikto pagrindinė naudojimo paskirtis: **Miškų ūkio**
 Žemės sklypo naudojimo būdas: **Ekosistemų apsaugos miškų sklypai**
 Žemės sklypo plotas: **1.1954 ha**
 Žemės ūkio naudmenų plotas viso: **0.3562 ha**
 iš jo: pievų ir natūralių ganyklų plotas: **0.3562 ha**
 Miško žemės plotas: **0.5755 ha**
 Kitos žemės plotas: **0.2637 ha**
 Žemės ūkio naudmenų našumo balas: **26.3**
 Matavimų tipas: **Žemės sklypas suformuotas atliekant kadastrinius matavimus**
 Indeksuota žemės sklypo vertė: **509 Eur**
 Indeksuota žemės sklypo vertė be miško: **170 Eur**
 Indeksuota miško vertė: **339 Eur**
 Indeksuota miško medynų vertė: **283 Eur**
 Žemės sklypo vertė: **200 Eur**
 Sklypo vertė be miško žemės ir medynų: **106 Eur**
 Miško žemės ir medynų vertė: **94 Eur**
 Miško medynų vertė: **59 Eur**
 Vidutinė rinkos vertė: **1633 Eur**
 Vidutinės rinkos vertės nustatymo data: **2020-06-09**
 Vidutinės rinkos vertės nustatymo būdas: **Masinis vertinimas**
 Kadastro duomenų nustatymo data: **2020-04-28**

3. Daikto priklausiniai iš kito registro: įrašų nėra
4. Nuosavybė:

4.1. **Nuosavybės teisė**
 Savininkas: **LIETUVOS RESPUBLIKA, a.k. 111105555**
 Daiktas: **žemės sklypas Nr. 4400-5454-0622, aprašytas p. 2.1.**
 Įregistravimo pagrindas: **2020-05-25 Nacionalinės žemės tarnybos teritorinio skyriaus vedėjo sprendimas Nr. 39SK-385-(14.39.110 E.)**
2020-06-09 Nacionalinės žemės tarnybos teritorinio skyriaus vedėjo įsakymas Nr. 39VĮ-390-(14.39.2 E.)
 Įrašas galioja: **Nuo 2020-06-12**

5. Valstybės ir savivaldybių žemės patikėjimo teisė:

5.1. **Valstybinės žemės patikėjimo teisė**
 Patikėtinis: **Nacionalinė žemės tarnyba prie Žemės ūkio ministerijos, a.k. 188704927**
 Daiktas: **žemės sklypas Nr. 4400-5454-0622, aprašytas p. 2.1.**
 Įregistravimo pagrindas: **2020-05-25 Nacionalinės žemės tarnybos teritorinio skyriaus vedėjo sprendimas Nr. 39SK-385-(14.39.110 E.)**
2020-06-09 Nacionalinės žemės tarnybos teritorinio skyriaus vedėjo įsakymas Nr. 39VĮ-390-(14.39.2 E.)
 Įrašas galioja: **Nuo 2020-06-12**

6. Kitos daiktinės teisės :

6.1. **Kelio servitutas - teisė važiuoti transporto priemonėmis, naudotis pėsčiųjų taku, varyti galvijus (tarnaujantis)**
 Daiktas: **žemės sklypas Nr. 4400-5454-0622, aprašytas p. 2.1.**
 Įregistravimo pagrindas: **2020-05-25 Nacionalinės žemės tarnybos teritorinio skyriaus**

vedėjo sprendimas Nr. 39SK-385-(14.39.110 E.)
2020-06-09 Nacionalinės žemės tarnybos teritorinio skyriaus
vedėjo įsakymas Nr. 39VĮ-390-(14.39.2 E.)

Plotas: 528.00 kv. m

Aprašymas: "S"

Įrašas galioja: Nuo 2020-06-12

6.2.

Servitutas - teisė ribotai naudotis sklypo dalimi kitais tikslais (visuomenės poreikiams, tarnaujantis)

Daiktas: žemės sklypas Nr. 4400-5454-0622, aprašytas p. 2.1.

Įregistravimo pagrindas: 2020-05-25 Nacionalinės žemės tarnybos teritorinio skyriaus
vedėjo sprendimas Nr. 39SK-385-(14.39.110 E.)
2020-06-09 Nacionalinės žemės tarnybos teritorinio skyriaus
vedėjo įsakymas Nr. 39VĮ-390-(14.39.2 E.)

Plotas: 359.00 kv. m

Aprašymas: "S"

Įrašas galioja: Nuo 2020-06-12

7. Juridiniai faktai: įrašų nėra

8. Žymos: įrašų nėra

9. Teritorijos, kuriose taikomos specialiosios žemės naudojimo sąlygos:

9.1.

Valstybiniai parkai (V skyrius, dvidešimt trečiasis skirsnis)

Daiktas: žemės sklypas Nr. 4400-5454-0622, aprašytas p. 2.1.

Įregistravimo pagrindas: 2020-05-25 Nacionalinės žemės tarnybos teritorinio skyriaus
vedėjo sprendimas Nr. 39SK-385-(14.39.110 E.)
2020-06-09 Nacionalinės žemės tarnybos teritorinio skyriaus
vedėjo įsakymas Nr. 39VĮ-390-(14.39.2 E.)

Plotas: 11954.00 kv. m

Įrašas galioja: Nuo 2020-06-09

9.2.

Paviršinių vandens telkinių pakrantės apsaugos juostos (VI skyrius, aštuntasis skirsnis)

Daiktas: žemės sklypas Nr. 4400-5454-0622, aprašytas p. 2.1.

Įregistravimo pagrindas: 2020-05-25 Nacionalinės žemės tarnybos teritorinio skyriaus
vedėjo sprendimas Nr. 39SK-385-(14.39.110 E.)
2020-06-09 Nacionalinės žemės tarnybos teritorinio skyriaus
vedėjo įsakymas Nr. 39VĮ-390-(14.39.2 E.)

Plotas: 359.00 kv. m

Įrašas galioja: Nuo 2020-06-09

9.3.

Kraštovaizdžio draustiniai (V skyrius, dvidešimt antrasis skirsnis)

Daiktas: žemės sklypas Nr. 4400-5454-0622, aprašytas p. 2.1.

Įregistravimo pagrindas: 2020-05-25 Nacionalinės žemės tarnybos teritorinio skyriaus
vedėjo sprendimas Nr. 39SK-385-(14.39.110 E.)
2020-06-09 Nacionalinės žemės tarnybos teritorinio skyriaus
vedėjo įsakymas Nr. 39VĮ-390-(14.39.2 E.)

Plotas: 11954.00 kv. m

Įrašas galioja: Nuo 2020-06-09

9.4.

Miško žemė (VI skyrius, trečiasis skirsnis)

Daiktas: žemės sklypas Nr. 4400-5454-0622, aprašytas p. 2.1.

Įregistravimo pagrindas: 2020-05-25 Nacionalinės žemės tarnybos teritorinio skyriaus
vedėjo sprendimas Nr. 39SK-385-(14.39.110 E.)
2020-06-09 Nacionalinės žemės tarnybos teritorinio skyriaus
vedėjo įsakymas Nr. 39VĮ-390-(14.39.2 E.)

Plotas: 5755.00 kv. m

Įrašas galioja: Nuo 2020-06-09

9.5.

Pelkės ir šaltiniai (VI skyrius, devintasis skirsnis)

Daiktas: žemės sklypas Nr. 4400-5454-0622, aprašytas p. 2.1.

Įregistravimo pagrindas: 2020-05-25 Nacionalinės žemės tarnybos teritorinio skyriaus
vedėjo sprendimas Nr. 39SK-385-(14.39.110 E.)
2020-06-09 Nacionalinės žemės tarnybos teritorinio skyriaus
vedėjo įsakymas Nr. 39VĮ-390-(14.39.2 E.)

Plotas: 1844.00 kv. m

Įrašas galioja: Nuo 2020-06-09

9.6.

Gamtiniai ir kompleksiniai draustiniai (V skyrius, aštuntasis skirsnis)

Daiktas: žemės sklypas Nr. 4400-5454-0622, aprašytas p. 2.1.
 Įregistravimo pagrindas: 2020-05-25 Nacionalinės žemės tarnybos teritorinio skyriaus
 vedėjo sprendimas Nr. 39SK-385-(14.39.110 E.)
 2020-06-09 Nacionalinės žemės tarnybos teritorinio skyriaus
 vedėjo įsakymas Nr. 39VĮ-390-(14.39.2 E.)

Plotas: 11954.00 kv. m
 Įrašas galioja: Nuo 2020-06-09

9.7.

Paviršinių vandens telkinių apsaugos zonos (VI skyrius,
 septintasis skirsnis)

Daiktas: žemės sklypas Nr. 4400-5454-0622, aprašytas p. 2.1.
 Įregistravimo pagrindas: 2020-05-25 Nacionalinės žemės tarnybos teritorinio skyriaus
 vedėjo sprendimas Nr. 39SK-385-(14.39.110 E.)
 2020-06-09 Nacionalinės žemės tarnybos teritorinio skyriaus
 vedėjo įsakymas Nr. 39VĮ-390-(14.39.2 E.)

Plotas: 11954.00 kv. m
 Įrašas galioja: Nuo 2020-06-09

10. Daikto registravimas ir kadastro žymos:

10.1.

Suformuotas naujas (daikto registravimas)

Daiktas: žemės sklypas Nr. 4400-5454-0622, aprašytas p. 2.1.
 Įregistravimo pagrindas: 2020-05-25 Nacionalinės žemės tarnybos teritorinio skyriaus
 vedėjo sprendimas Nr. 39SK-385-(14.39.110 E.)
 2020-06-09 Nacionalinės žemės tarnybos teritorinio skyriaus
 vedėjo įsakymas Nr. 39VĮ-390-(14.39.2 E.)

Įrašas galioja: Nuo 2020-06-09

10.2.

Kadastrinius matavimus atliko (kadastro žyma)
 ALMA RUKIENĖ

Daiktas: žemės sklypas Nr. 4400-5454-0622, aprašytas p. 2.1.
 Įregistravimo pagrindas: 2008-06-19 Kvalifikacijos pažymėjimas Nr. 2M-M-375
 2020-04-28 Nekilnojamojo daikto kadastro duomenų byla

Įrašas galioja: Nuo 2020-06-09

11. Registro pastabos ir nuorodos: įrašų nėra

12. Kita informacija: įrašų nėra

13. Informacija apie duomenų sandoriui tikslinimą: įrašų nėra

Dokumentą atspausdino Rytų Lietuvos klientų aptarnavimo centro Utenos
 klientų aptarnavimo grupės specialistas

HENDRIKAS
 VILKOICAS



KOPIJA TIKRA

Bendrijų reikalų skyriaus vyriausioji specialistė

JURATĖ GIMŽEVSKIENĖ

2020-07-31

NEKILNOJAMOJO TURTO REGISTRO DUOMENŲ BAZĖS IŠRAŠAS

2020-07-29 11:37:43

1. Nekilnojamojo turto registre įregistruotas turtas:

 Registro Nr.: **44/2526005**
 Registro tipas: **Žemės sklypas**
 Sudarymo data: **2020-06-09**
Ignalinos r. sav., Linkmenų sen., Salų k.
2. Nekilnojamieji daiktai:

 2.1. **Žemės sklypas**
Ignalinos r. sav., Linkmenų sen., Salų k.
 Unikalus daikto numeris: **4400-5453-5430**
 Žemės sklypo kadastro numeris ir kadastro
 vietovės pavadinimas: **4501/0003:51 Antalksnės k.v.**
 Daikto pagrindinė naudojimo paskirtis: **Miškų ūkio**
 Žemės sklypo naudojimo būdas: **Ekosistemų apsaugos miškų sklypai**
 Žemės sklypo plotas: **1.3723 ha**
 Miško žemės plotas: **0.7925 ha**
 Kitos žemės plotas: **0.5798 ha**
 Žemės ūkio naudmenų našumo balas: **20.0**
 Matavimų tipas: **Žemės sklypas suformuotas atliekant kadastrinius matavimus**
 Indeksuota žemės sklypo vertė: **784 Eur**
 Indeksuota miško vertė: **784 Eur**
 Indeksuota miško medynų vertė: **710 Eur**
 Žemės sklypo vertė: **194 Eur**
 Miško žemės ir medynų vertė: **194 Eur**
 Miško medynų vertė: **148 Eur**
 Vidutinė rinkos vertė: **1780 Eur**
 Vidutinės rinkos vertės nustatymo data: **2020-06-09**
 Vidutinės rinkos vertės nustatymo būdas: **Masinis vertinimas**
 Kadastro duomenų nustatymo data: **2020-05-05**
3. Daikto priklausiniai iš kito registro: įrašų nėra
4. Nuosavybė:

 4.1. **Nuosavybės teisė**
 Savininkas: **LIETUVOS RESPUBLIKA, a.k. 111105555**
 Daiktas: **žemės sklypas Nr. 4400-5453-5430, aprašytas p. 2.1.**
 Įregistravimo pagrindas: **2020-05-26 Nacionalinės žemės tarnybos teritorinio skyriaus
vedėjo sprendimas Nr. 39SK-389-(14.39.110 E.)**
 Įrašas galioja: **Nuo 2020-06-12**
5. Valstybės ir savivaldybių žemės patikėjimo teisė:

 5.1. **Valstybinės žemės patikėjimo teisė**
 Patikėtinis: **Nacionalinė žemės tarnyba prie Žemės ūkio ministerijos, a.k. 188704927**
 Daiktas: **žemės sklypas Nr. 4400-5453-5430, aprašytas p. 2.1.**
 Įregistravimo pagrindas: **2020-05-26 Nacionalinės žemės tarnybos teritorinio skyriaus
vedėjo sprendimas Nr. 39SK-389-(14.39.110 E.)**
 Įrašas galioja: **Nuo 2020-06-12**
6. Kitos daiktinės teisės :

 6.1. **Servitutas - teisė ribotai naudotis sklypo dalimi kitais tikslais
(visuomenės poreikiams, tarnaujantis)**
 Daiktas: **žemės sklypas Nr. 4400-5453-5430, aprašytas p. 2.1.**
 Įregistravimo pagrindas: **2020-05-26 Nacionalinės žemės tarnybos teritorinio skyriaus
vedėjo sprendimas Nr. 39SK-389-(14.39.110 E.)**
 Plotas: **1016.00 kv. m**
 Aprašymas: **"S"**
 Įrašas galioja: **Nuo 2020-06-12**
7. Juridiniai faktai: įrašų nėra

8. Žymos: įrašų nėra

9. Teritorijos, kuriose taikomos specialiosios žemės naudojimo sąlygos:

- 9.1. **Gamtiniai ir kompleksiniai draustiniai (V skyrius, aštuntasis skirsnis)**
 Daiktas: žemės sklypas Nr. 4400-5453-5430, aprašytas p. 2.1.
 Įregistravimo pagrindas: 2020-05-26 Nacionalinės žemės tarnybos teritorinio skyriaus vedėjo sprendimas Nr. 39SK-389-(14.39.110 E.)
 Plotas: 13723.00 kv. m
 Įrašas galioja: Nuo 2020-06-09
- 9.2. **Kraštovaizdžio draustiniai (V skyrius, dvidešimt antrasis skirsnis)**
 Daiktas: žemės sklypas Nr. 4400-5453-5430, aprašytas p. 2.1.
 Įregistravimo pagrindas: 2020-05-26 Nacionalinės žemės tarnybos teritorinio skyriaus vedėjo sprendimas Nr. 39SK-389-(14.39.110 E.)
 Plotas: 13723.00 kv. m
 Įrašas galioja: Nuo 2020-06-09
- 9.3. **Paviršinių vandens telkinių pakrantės apsaugos juostos (VI skyrius, aštuntasis skirsnis)**
 Daiktas: žemės sklypas Nr. 4400-5453-5430, aprašytas p. 2.1.
 Įregistravimo pagrindas: 2020-05-26 Nacionalinės žemės tarnybos teritorinio skyriaus vedėjo sprendimas Nr. 39SK-389-(14.39.110 E.)
 Plotas: 1016.00 kv. m
 Įrašas galioja: Nuo 2020-06-09
- 9.4. **Miško žemė (VI skyrius, trečiasis skirsnis)**
 Daiktas: žemės sklypas Nr. 4400-5453-5430, aprašytas p. 2.1.
 Įregistravimo pagrindas: 2020-05-26 Nacionalinės žemės tarnybos teritorinio skyriaus vedėjo sprendimas Nr. 39SK-389-(14.39.110 E.)
 Plotas: 7925.00 kv. m
 Įrašas galioja: Nuo 2020-06-09
- 9.5. **Valstybiniai parkai (V skyrius, dvidešimt trečiasis skirsnis)**
 Daiktas: žemės sklypas Nr. 4400-5453-5430, aprašytas p. 2.1.
 Įregistravimo pagrindas: 2020-05-26 Nacionalinės žemės tarnybos teritorinio skyriaus vedėjo sprendimas Nr. 39SK-389-(14.39.110 E.)
 Plotas: 13723.00 kv. m
 Įrašas galioja: Nuo 2020-06-09
- 9.6. **Kultūros paveldo objektų ir vietovių teritorijos, jų apsaugos zonos (V skyrius, pirmasis skirsnis)**
 Daiktas: žemės sklypas Nr. 4400-5453-5430, aprašytas p. 2.1.
 Įregistravimo pagrindas: 2020-05-26 Nacionalinės žemės tarnybos teritorinio skyriaus vedėjo sprendimas Nr. 39SK-389-(14.39.110 E.)
 Plotas: 13723.00 kv. m
 Įrašas galioja: Nuo 2020-06-09
- 9.7. **Pelkės ir šaltiniai (VI skyrius, devintasis skirsnis)**
 Daiktas: žemės sklypas Nr. 4400-5453-5430, aprašytas p. 2.1.
 Įregistravimo pagrindas: 2020-05-26 Nacionalinės žemės tarnybos teritorinio skyriaus vedėjo sprendimas Nr. 39SK-389-(14.39.110 E.)
 Plotas: 1984.00 kv. m
 Įrašas galioja: Nuo 2020-06-09
- 9.8. **Paviršinių vandens telkinių apsaugos zonos (VI skyrius, septintasis skirsnis)**
 Daiktas: žemės sklypas Nr. 4400-5453-5430, aprašytas p. 2.1.
 Įregistravimo pagrindas: 2020-05-26 Nacionalinės žemės tarnybos teritorinio skyriaus vedėjo sprendimas Nr. 39SK-389-(14.39.110 E.)
 Plotas: 13723.00 kv. m
 Įrašas galioja: Nuo 2020-06-09

10. Daikto registravimas ir kadastro žymos:

- 10.1. **Suformuotas naujas (daikto registravimas)**
 Daiktas: žemės sklypas Nr. 4400-5453-5430, aprašytas p. 2.1.
 Įregistravimo pagrindas: 2020-05-26 Nacionalinės žemės tarnybos teritorinio skyriaus vedėjo sprendimas Nr. 39SK-389-(14.39.110 E.)
 Įrašas galioja: Nuo 2020-06-09

10.2.

KOPIJA TIKRA
 Bendrųjų reikalių skyriaus


Kadastrinius matavimus atliko (kadastro žyma)
MANGIRDAS STOČKŪNAS

Daiktas: žemės sklypas Nr. 4400-5453-5430, aprašytas p. 2.1.
Įregistravimo pagrindas: 2012-03-13 Kvalifikacijos pažymėjimas Nr. 2M-M-1746
2020-05-05 Nekilnojamojo daikto kadastro duomenų byla
Įrašas galioja: Nuo 2020-06-09

11. Registro pastabos ir nuorodos: įrašų nėra

12. Kita informacija: įrašų nėra

13. Informacija apie duomenų sandoriui tikslinimą: įrašų nėra

Dokumentą atspausdino Rytų Lietuvos klientų aptarnavimo centro Utenos
klientų aptarnavimo grupės specialistas



HENDRIKAS
VILKOICAS

KOPIJA TIKRA
Bendrojo reikalų skyriaus vyriausioji specialistė
JURATE GIMŽEVSKIENĖ
2020-07-21

NEKILNOJAMOJO TURTO REGISTRO DUOMENŲ BAZĖS IŠRAŠAS

2020-07-29 11:43:12

1. Nekilnojamojo turto registre įregistruotas turtas:

 Registro Nr.: **44/2526004**
 Registro tipas: **Žemės sklypas**
 Sudarymo data: **2020-06-09**
Ignalinos r. sav., Linkmenų sen., Salų k.
2. Nekilnojamieji daiktai:

 2.1. **Žemės sklypas**
Ignalinos r. sav., Linkmenų sen., Salų k.
 Unikalus daikto numeris: **4400-5453-4788**
 Žemės sklypo kadastro numeris ir kadastro
 vietovės pavadinimas: **4501/0003:50 Antalksnės k.v.**
 Daikto pagrindinė naudojimo paskirtis: **Miškų ūkio**
 Žemės sklypo naudojimo būdas: **Ekosistemų apsaugos miškų sklypai**
 Žemės sklypo plotas: **1.2852 ha**
 Žemės ūkio naudmenų plotas viso: **0.1755 ha**
 iš jo: pievų ir natūralių ganyklų plotas: **0.1755 ha**
 Miško žemės plotas: **0.8515 ha**
 Kitos žemės plotas: **0.2582 ha**
 Žemės ūkio naudmenų našumo balas: **20.0**
 Matavimų tipas: **Žemės sklypas suformuotas atliekant kadastrinius matavimus**
 Indeksuota žemės sklypo vertė: **1294 Eur**
 Indeksuota žemės sklypo vertė be miško: **59 Eur**
 Indeksuota miško vertė: **1235 Eur**
 Indeksuota miško medynų vertė: **1109 Eur**
 Žemės sklypo vertė: **347 Eur**
 Sklypo vertė be miško žemės ir medynų: **37 Eur**
 Miško žemės ir medynų vertė: **310 Eur**
 Miško medynų vertė: **231 Eur**
 Vidutinė rinkos vertė: **2209 Eur**
 Vidutinės rinkos vertės nustatymo data: **2020-06-09**
 Vidutinės rinkos vertės nustatymo būdas: **Masinis vertinimas**
 Kadastro duomenų nustatymo data: **2020-05-05**
3. Daikto priklausiniai iš kito registro: įrašų nėra
4. Nuosavybė:

 4.1. **Nuosavybės teisė**
 Savininkas: **LIETUVOS RESPUBLIKA, a.k. 111105555**
 Daiktas: **žemės sklypas Nr. 4400-5453-4788, aprašytas p. 2.1.**
 Įregistravimo pagrindas: **2020-05-26 Nacionalinės žemės tarnybos teritorinio skyriaus vedėjo sprendimas Nr. 39SK-387-(14.39.110 E.)**
 Įrašas galioja: **Nuo 2020-06-12**
5. Valstybės ir savivaldybių žemės patikėjimo teisė:

 5.1. **Valstybinės žemės patikėjimo teisė**
 Patikėtinis: **Nacionalinė žemės tarnyba prie Žemės ūkio ministerijos, a.k. 188704927**
 Daiktas: **žemės sklypas Nr. 4400-5453-4788, aprašytas p. 2.1.**
 Įregistravimo pagrindas: **2020-05-26 Nacionalinės žemės tarnybos teritorinio skyriaus vedėjo sprendimas Nr. 39SK-387-(14.39.110 E.)**
 Įrašas galioja: **Nuo 2020-06-12**
6. Kitos daiktinės teisės :

 6.1. **Servitutas - teisė ribotai naudotis sklypo dalimi kitais tikslais (visuomenės poreikiams, tarnaujantis)**
 Daiktas: **žemės sklypas Nr. 4400-5453-4788, aprašytas p. 2.1.**
 Įregistravimo pagrindas: **2020-05-26 Nacionalinės žemės tarnybos teritorinio skyriaus vedėjo sprendimas Nr. 39SK-387-(14.39.110 E.)**
 Plotas: **478.00 kv. m**
 Aprašymas: **"S"**
 Įrašas galioja: **Nuo 2020-06-12**

7. Juridiniai faktai: įrašų nėra

8. Žymos: įrašų nėra

9. Teritorijos, kuriose taikomos specialiosios žemės naudojimo sąlygos:

9.1.

Miško žemė (VI skyrius, trečiasis skirsnis)

Daiktas: žemės sklypas Nr. 4400-5453-4788, aprašytas p. 2.1.

[registravimo pagrindas: 2020-05-26 Nacionalinės žemės tarnybos teritorinio skyriaus vedėjo sprendimas Nr. 39SK-387-(14.39.110 E.)

Plotas: 8515.00 kv. m

[rašas galioja: Nuo 2020-06-09

9.2.

Valstybiniai parkai (V skyrius, dvidešimt trečiasis skirsnis)

Daiktas: žemės sklypas Nr. 4400-5453-4788, aprašytas p. 2.1.

[registravimo pagrindas: 2020-05-26 Nacionalinės žemės tarnybos teritorinio skyriaus vedėjo sprendimas Nr. 39SK-387-(14.39.110 E.)

Plotas: 12852.00 kv. m

[rašas galioja: Nuo 2020-06-09

9.3.

Paviršinių vandens telkinių apsaugos zonos (VI skyrius, septintasis skirsnis)

Daiktas: žemės sklypas Nr. 4400-5453-4788, aprašytas p. 2.1.

[registravimo pagrindas: 2020-05-26 Nacionalinės žemės tarnybos teritorinio skyriaus vedėjo sprendimas Nr. 39SK-387-(14.39.110 E.)

Plotas: 12852.00 kv. m

[rašas galioja: Nuo 2020-06-09

9.4.

Kultūros paveldo objektų ir vietovių teritorijos, jų apsaugos zonos (V skyrius, pirmasis skirsnis)

Daiktas: žemės sklypas Nr. 4400-5453-4788, aprašytas p. 2.1.

[registravimo pagrindas: 2020-05-26 Nacionalinės žemės tarnybos teritorinio skyriaus vedėjo sprendimas Nr. 39SK-387-(14.39.110 E.)

Plotas: 12852.00 kv. m

[rašas galioja: Nuo 2020-06-09

9.5.

Gamtiniai ir kompleksiniai draustiniai (V skyrius, aštuntasis skirsnis)

Daiktas: žemės sklypas Nr. 4400-5453-4788, aprašytas p. 2.1.

[registravimo pagrindas: 2020-05-26 Nacionalinės žemės tarnybos teritorinio skyriaus vedėjo sprendimas Nr. 39SK-387-(14.39.110 E.)

Plotas: 12852.00 kv. m

[rašas galioja: Nuo 2020-06-09

9.6.

Paviršinių vandens telkinių pakrantės apsaugos juostos (VI skyrius, aštuntasis skirsnis)

Daiktas: žemės sklypas Nr. 4400-5453-4788, aprašytas p. 2.1.

[registravimo pagrindas: 2020-05-26 Nacionalinės žemės tarnybos teritorinio skyriaus vedėjo sprendimas Nr. 39SK-387-(14.39.110 E.)

Plotas: 478.00 kv. m

[rašas galioja: Nuo 2020-06-09

9.7.

Kraštovaizdžio draustiniai (V skyrius, dvidešimt antrasis skirsnis)

Daiktas: žemės sklypas Nr. 4400-5453-4788, aprašytas p. 2.1.

[registravimo pagrindas: 2020-05-26 Nacionalinės žemės tarnybos teritorinio skyriaus vedėjo sprendimas Nr. 39SK-387-(14.39.110 E.)

Plotas: 12852.00 kv. m

[rašas galioja: Nuo 2020-06-09

10. Daikto registravimas ir kadastro žymos:

10.1.

Suformuotas naujas (daikto registravimas)

Daiktas: žemės sklypas Nr. 4400-5453-4788, aprašytas p. 2.1.

[registravimo pagrindas: 2020-05-26 Nacionalinės žemės tarnybos teritorinio skyriaus vedėjo sprendimas Nr. 39SK-387-(14.39.110 E.)

[rašas galioja: Nuo 2020-06-09

10.2.

**Kadastrinius matavimus atliko (kadastro žyma)
MANGIRDAS STOČKŪNAS**

Daiktas: žemės sklypas Nr. 4400-5453-4788, aprašytas p. 2.1.

[registravimo pagrindas: 2012-03-13 Kvalifikacijos pažymėjimas Nr. 2M-M-1746
2020-05-05 Nekilnojamojo daikto kadastro duomenų byla

Įrašas galioja: Nuo 2020-06-09

11. Registro pastabos ir nuorodos: įrašų nėra

12. Kita informacija: įrašų nėra

13. Informacija apie duomenų sandoriui tikslinimą: įrašų nėra

Dokumentą atspausdino Rytų Lietuvos klientų aptarnavimo centro Utenos
klientų aptarnavimo grupės specialistas




HENDRIKAS
VILKOICAS

KOPIJA TIKRA
Bendrosios reikalų skyriaus vyriausioji specialistė

JURATĖ GIMŽEVSKIENĖ
2020-07-31

NEKILNOJAMOJO TURTO REGISTRO DUOMENŲ BAZĖS IŠRAŠAS

2020-07-29 11:45:05

1. Nekilnojamojo turto registre įregistruotas turtas:

Registro Nr.: **44/2526085**
 Registro tipas: **Žemės sklypas**
 Sudarymo data: **2020-06-09**
Ignalinos r. sav., Linkmenų sen., Ginučių k.

2. Nekilnojamieji daiktai:

2.1. **Žemės sklypas**
Ignalinos r. sav., Linkmenų sen., Ginučių k.
 Unikalus daikto numeris: **4400-5453-4599**
 Žemės sklypo kadastro numeris ir kadastro
 vietovės pavadinimas: **4501/0003:49 Antalksnės k.v.**
 Daikto pagrindinė naudojimo paskirtis: **Miškų ūkio**
 Žemės sklypo naudojimo būdas: **Ekosistemų apsaugos miškų sklypai**
 Žemės sklypo plotas: **8.8791 ha**
 Miško žemės plotas: **8.6951 ha**
 Kelių plotas: **0.1840 ha**
 Žemės ūkio naudmenų našumo balas: **20.0**
 Matavimų tipas: **Žemės sklypas suformuotas atliekant kadastrinius matavimus**
 Indeksuota žemės sklypo vertė: **12933 Eur**
 Indeksuota miško vertė: **12933 Eur**
 Indeksuota miško medynų vertė: **11227 Eur**
 Žemės sklypo vertė: **3405 Eur**
 Miško žemės ir medynų vertė: **3405 Eur**
 Miško medynų vertė: **2339 Eur**
 Vidutinė rinkos vertė: **15367 Eur**
 Vidutinės rinkos vertės nustatymo data: **2020-06-15**
 Vidutinės rinkos vertės nustatymo būdas: **Masinis vertinimas**
 Kadastro duomenų nustatymo data: **2020-05-05**

3. Daikto priklausiniai iš kito registro: įrašų nėra

4. Nuosavybė:

4.1. **Nuosavybės teisė**
 Savininkas: **LIETUVOS RESPUBLIKA, a.k. 111105555**
 Daiktas: **žemės sklypas Nr. 4400-5453-4599, aprašytas p. 2.1.**
 Įregistravimo pagrindas: **2020-05-26 Nacionalinės žemės tarnybos teritorinio skyriaus vedėjo sprendimas Nr. 39SK-388-(14.39.110 E.)**
 Įrašas galioja: **Nuo 2020-06-15**

5. Valstybės ir savivaldybių žemės patikėjimo teisė:

5.1. **Valstybinės žemės patikėjimo teisė**
 Patikėtinis: **Nacionalinė žemės tarnyba prie Žemės ūkio ministerijos, a.k. 188704927**
 Daiktas: **žemės sklypas Nr. 4400-5453-4599, aprašytas p. 2.1.**
 Įregistravimo pagrindas: **2020-05-26 Nacionalinės žemės tarnybos teritorinio skyriaus vedėjo sprendimas Nr. 39SK-388-(14.39.110 E.)**
 Įrašas galioja: **Nuo 2020-06-15**

6. Kitos daiktinės teisės :

6.1. **Kelio servitutas - teisė važiuoti transporto priemonėmis, naudotis pėsčiųjų taku, varyti galvijas (tarnaujantis)**
 Daiktas: **žemės sklypas Nr. 4400-5453-4599, aprašytas p. 2.1.**
 Įregistravimo pagrindas: **2020-05-26 Nacionalinės žemės tarnybos teritorinio skyriaus vedėjo sprendimas Nr. 39SK-388-(14.39.110 E.)**
 Plotas: **1840.00 kv. m**
 Aprašymas: **"S-5"**
 Įrašas galioja: **Nuo 2020-06-15**

6.2. **Servitutas - teisė ribotai naudotis sklypo dalimi kitais tikslais (visuomenės poreikiams, tarnaujantis)**
 Daiktas: **žemės sklypas Nr. 4400-5453-4599, aprašytas p. 2.1.**

[registravimo pagrindas: 2020-05-26 Nacionalinės žemės tarnybos teritorinio skyriaus vedėjo sprendimas Nr. 39SK-388-(14.39.110 E.)

Plotas: 3009.00 kv. m

Aprašymas: "S"

[rašas galioja: Nuo 2020-06-15

7. Juridiniai faktai: įrašų nėra

8. Žymos: įrašų nėra

9. Teritorijos, kuriose taikomos specialiosios žemės naudojimo sąlygos:

- 9.1. Paviršinių vandens telkinių apsaugos zonos (VI skyrius, septintasis skirsnis)
Daiktas: žemės sklypas Nr. 4400-5453-4599, aprašytas p. 2.1.
[registravimo pagrindas: 2020-05-26 Nacionalinės žemės tarnybos teritorinio skyriaus vedėjo sprendimas Nr. 39SK-388-(14.39.110 E.)
Plotas: 88791.00 kv. m
[rašas galioja: Nuo 2020-06-15
- 9.2. Valstybiniai parkai (V skyrius, dvidešimt trečiasis skirsnis)
Daiktas: žemės sklypas Nr. 4400-5453-4599, aprašytas p. 2.1.
[registravimo pagrindas: 2020-05-26 Nacionalinės žemės tarnybos teritorinio skyriaus vedėjo sprendimas Nr. 39SK-388-(14.39.110 E.)
Plotas: 88791.00 kv. m
[rašas galioja: Nuo 2020-06-15
- 9.3. Kultūros paveldo objektų ir vietovių teritorijos, jų apsaugos zonos (V skyrius, pirmasis skirsnis)
Daiktas: žemės sklypas Nr. 4400-5453-4599, aprašytas p. 2.1.
[registravimo pagrindas: 2020-05-26 Nacionalinės žemės tarnybos teritorinio skyriaus vedėjo sprendimas Nr. 39SK-388-(14.39.110 E.)
Plotas: 88791.00 kv. m
[rašas galioja: Nuo 2020-06-15
- 9.4. Kraštovaizdžio draustiniai (V skyrius, dvidešimt antrasis skirsnis)
Daiktas: žemės sklypas Nr. 4400-5453-4599, aprašytas p. 2.1.
[registravimo pagrindas: 2020-05-26 Nacionalinės žemės tarnybos teritorinio skyriaus vedėjo sprendimas Nr. 39SK-388-(14.39.110 E.)
Plotas: 88791.00 kv. m
[rašas galioja: Nuo 2020-06-15
- 9.5. Gamtiniai ir kompleksiniai draustiniai (V skyrius, aštuntasis skirsnis)
Daiktas: žemės sklypas Nr. 4400-5453-4599, aprašytas p. 2.1.
[registravimo pagrindas: 2020-05-26 Nacionalinės žemės tarnybos teritorinio skyriaus vedėjo sprendimas Nr. 39SK-388-(14.39.110 E.)
Plotas: 88791.00 kv. m
[rašas galioja: Nuo 2020-06-15
- 9.6. Miško žemė (VI skyrius, trečiasis skirsnis)
Daiktas: žemės sklypas Nr. 4400-5453-4599, aprašytas p. 2.1.
[registravimo pagrindas: 2020-05-26 Nacionalinės žemės tarnybos teritorinio skyriaus vedėjo sprendimas Nr. 39SK-388-(14.39.110 E.)
Plotas: 86951.00 kv. m
[rašas galioja: Nuo 2020-06-15
- 9.7. Paviršinių vandens telkinių pakrantės apsaugos juostos (VI skyrius, aštuntasis skirsnis)
Daiktas: žemės sklypas Nr. 4400-5453-4599, aprašytas p. 2.1.
[registravimo pagrindas: 2020-05-26 Nacionalinės žemės tarnybos teritorinio skyriaus vedėjo sprendimas Nr. 39SK-388-(14.39.110 E.)
Plotas: 3009.00 kv. m
[rašas galioja: Nuo 2020-06-15

10. Daikto registravimas ir kadastro žymos:

- 10.1. Suformuotas naujas (daikto registravimas)
Daiktas: žemės sklypas Nr. 4400-5453-4599, aprašytas p. 2.1.
[registravimo pagrindas: 2020-05-26 Nacionalinės žemės tarnybos teritorinio skyriaus vedėjo sprendimas Nr. 39SK-388-(14.39.110 E.)
[rašas galioja: Nuo 2020-06-15

10.2.

Kadastrinius matavimus atliko (kadastro žyma)

MANGIRDAS STOČKŪNAS

Daiktas: žemės sklypas Nr. 4400-5453-4599, aprašytas p. 2.1.

Įregistravimo pagrindas: 2012-03-13 Kvalifikacijos pažymėjimas Nr. 2M-M-1746

2020-05-05 Nekilnojamojo daikto kadastro duomenų byla

Įrašas galioja: Nuo 2020-06-15

11. Registro pastabos ir nuorodos: įrašų nėra

12. Kita informacija: įrašų nėra

13. Informacija apie duomenų sandoriui tikslinimą: įrašų nėra

Dokumentą atspausdino Rytų Lietuvos klientų aptarnavimo centro Lietuvos
klientų aptarnavimo grupės specialistas



HENDRIKAS
VILKOICAS

KOPIJA TIKRA

Bendrųjų reikalų skyriaus vyriausioji specialistė

JURATĖ GLIŽEVSKIENĖ

2020-07-31

NEKILNOJAMOJO TURTO REGISTRO DUOMENŲ BAZĖS IŠRAŠAS

2020-07-29 11:47:50

1. Nekilnojamojo turto registre įregistruotas turtas:

 Registro Nr.: **44/2525985**
 Registro tipas: **Žemės sklypas**
 Sudarymo data: **2020-06-09**
Ignalinos r. sav., Linkmenų sen., Ginučių k.
2. Nekilnojamieji daiktai:

2.1. **Žemės sklypas**
Ignalinos r. sav., Linkmenų sen., Ginučių k.
 Unikalus daikto numeris: **4400-5451-8426**
 Žemės sklypo kadastro numeris ir kadastro
 vietovės pavadinimas: **4501/0003:48 Antalksnės k.v.**
 Daikto pagrindinė naudojimo paskirtis: **Miškų ūkio**
 Žemės sklypo naudojimo būdas: **Apsauginių miškų sklypai**
 Žemės sklypo naudojimo būdas: **Ekosistemų apsaugos miškų sklypai**
 Žemės sklypo plotas: **1.7409 ha**
 Miško žemės plotas: **1.4260 ha**
 Kelių plotas: **0.0433 ha**
 Kitos žemės plotas: **0.2716 ha**
 Žemės ūkio naudmenų našumo balas: **20.0**
 Matavimų tipas: **Žemės sklypas suformuotas atliekant kadastrinius matavimus**
 Indeksuota žemės sklypo vertė: **2051 Eur**
 Indeksuota miško vertė: **2051 Eur**
 Indeksuota miško medynų vertė: **1738 Eur**
 Žemės sklypo vertė: **558 Eur**
 Miško žemės ir medynų vertė: **558 Eur**
 Miško medynų vertė: **362 Eur**
 Vidutinė rinkos vertė: **2918 Eur**
 Vidutinės rinkos vertės nustatymo data: **2020-06-15**
 Vidutinės rinkos vertės nustatymo būdas: **Masinis vertinimas**
 Kadastro duomenų nustatymo data: **2020-05-05**

3. Daikto priklausiniai iš kito registro: įrašų nėra
4. Nuosavybė:

4.1. **Nuosavybės teisė**
 Savininkas: **LIETUVOS RESPUBLIKA, a.k. 111105555**
 Daiktas: **žemės sklypas Nr. 4400-5451-8426, aprašytas p. 2.1.**
 Įregistravimo pagrindas: **2020-05-26 Nacionalinės žemės tarnybos teritorinio skyriaus vedėjo sprendimas Nr. 39SK-386-(14.39.110 E.)**
2020-06-15 Nacionalinės žemės tarnybos teritorinio skyriaus išvada Nr. 39IŽ-9-(14.39.111 E.)
 Įrašas galioja: **Nuo 2020-06-15**

5. Valstybės ir savivaldybių žemės patikėjimo teisė:

5.1. **Valstybinės žemės patikėjimo teisė**
 Patikėtinis: **Nacionalinė žemės tarnyba prie Žemės ūkio ministerijos, a.k. 188704927**
 Daiktas: **žemės sklypas Nr. 4400-5451-8426, aprašytas p. 2.1.**
 Įregistravimo pagrindas: **2020-05-26 Nacionalinės žemės tarnybos teritorinio skyriaus vedėjo sprendimas Nr. 39SK-386-(14.39.110 E.)**
 Įrašas galioja: **Nuo 2020-06-15**

6. Kitos daiktinės teisės :

6.1. **Kelio servitutas - teisė važiuoti transporto priemonėmis, naudotis pėsčiųjų taku, varyti galvijas (tarnaujantis)**
 Daiktas: **žemės sklypas Nr. 4400-5451-8426, aprašytas p. 2.1.**
 Įregistravimo pagrindas: **2020-05-26 Nacionalinės žemės tarnybos teritorinio skyriaus vedėjo sprendimas Nr. 39SK-386-(14.39.110 E.)**
 Plotas: **433.00 kv. m**
 Aprašymas: **"S-5"**
 Įrašas galioja: **Nuo 2020-06-15**

6.2.

Servitutas - teisė ribotai naudotis sklypo dalimi kitais tikslais (visuomenės poreikiams, tarnaujantis)

Daiktas: žemės sklypas Nr. 4400-5451-8426, aprašytas p. 2.1.

[registravimo pagrindas: 2020-05-26 Nacionalinės žemės tarnybos teritorinio skyriaus vedėjo sprendimas Nr. 39SK-386-(14.39.110 E.)

Plotas: 32.00 kv. m

Aprašymas: "S"

[rašas galioja: Nuo 2020-06-15

7. Juridiniai faktai: [rašų nėra

8. Žymos: [rašų nėra

9. Teritorijos, kuriose taikomos specialiosios žemės naudojimo sąlygos:

9.1.

Kultūros paveldo objektų ir vietovių teritorijos, jų apsaugos zonos (V skyrius, pirmasis skirsnis)

Daiktas: žemės sklypas Nr. 4400-5451-8426, aprašytas p. 2.1.

[registravimo pagrindas: 2020-05-26 Nacionalinės žemės tarnybos teritorinio skyriaus vedėjo sprendimas Nr. 39SK-386-(14.39.110 E.)

Plotas: 17409.00 kv. m

[rašas galioja: Nuo 2020-06-15

9.2.

Miško žemė (VI skyrius, trečiasis skirsnis)

Daiktas: žemės sklypas Nr. 4400-5451-8426, aprašytas p. 2.1.

[registravimo pagrindas: 2020-05-26 Nacionalinės žemės tarnybos teritorinio skyriaus vedėjo sprendimas Nr. 39SK-386-(14.39.110 E.)

Plotas: 14260.00 kv. m

[rašas galioja: Nuo 2020-06-15

9.3.

Paviršinių vandens telkinių pakrantės apsaugos juostos (VI skyrius, aštuntasis skirsnis)

Daiktas: žemės sklypas Nr. 4400-5451-8426, aprašytas p. 2.1.

[registravimo pagrindas: 2020-05-26 Nacionalinės žemės tarnybos teritorinio skyriaus vedėjo sprendimas Nr. 39SK-386-(14.39.110 E.)

Plotas: 32.00 kv. m

[rašas galioja: Nuo 2020-06-15

9.4.

Gamtiniai ir kompleksiniai draustiniai (V skyrius, aštuntasis skirsnis)

Daiktas: žemės sklypas Nr. 4400-5451-8426, aprašytas p. 2.1.

[registravimo pagrindas: 2020-05-26 Nacionalinės žemės tarnybos teritorinio skyriaus vedėjo sprendimas Nr. 39SK-386-(14.39.110 E.)

Plotas: 17409.00 kv. m

[rašas galioja: Nuo 2020-06-15

9.5.

Valstybiniai parkai (V skyrius, dvidešimt trečiasis skirsnis)

Daiktas: žemės sklypas Nr. 4400-5451-8426, aprašytas p. 2.1.

[registravimo pagrindas: 2020-05-26 Nacionalinės žemės tarnybos teritorinio skyriaus vedėjo sprendimas Nr. 39SK-386-(14.39.110 E.)

Plotas: 17409.00 kv. m

[rašas galioja: Nuo 2020-06-15

9.6.

Kraštovaizdžio draustiniai (V skyrius, dvidešimt antrasis skirsnis)

Daiktas: žemės sklypas Nr. 4400-5451-8426, aprašytas p. 2.1.

[registravimo pagrindas: 2020-05-26 Nacionalinės žemės tarnybos teritorinio skyriaus vedėjo sprendimas Nr. 39SK-386-(14.39.110 E.)

Plotas: 17409.00 kv. m

[rašas galioja: Nuo 2020-06-15

9.7.

Paviršinių vandens telkinių apsaugos zonos (VI skyrius, septintasis skirsnis)

Daiktas: žemės sklypas Nr. 4400-5451-8426, aprašytas p. 2.1.

[registravimo pagrindas: 2020-05-26 Nacionalinės žemės tarnybos teritorinio skyriaus vedėjo sprendimas Nr. 39SK-386-(14.39.110 E.)

Plotas: 17409.00 kv. m

[rašas galioja: Nuo 2020-06-15

10. Daikto registravimas ir kadastro žymos:

10.1.

Suformuotas naujas (daikto registravimas)

Daiktas: žemės sklypas Nr. 4400-5451-8426, aprašytas p. 2.1.

KOPIJA TIKRA

Bendrujų reikalių skyriaus vyriausioji specialistė

[registravimo pagrindas: 2020-05-26 Nacionalinės žemės tarnybos teritorinio skyriaus vedėjo sprendimas Nr. 39SK-386-(14.39.110 E.)

[rašas galioja: Nuo 2020-06-15

10.2.

Kadastrinius matavimus atliko (kadastro žyma)

MANGIRDAS STOČKŪNAS

Daiktas: žemės sklypas Nr. 4400-5451-8426, aprašytas p. 2.1.

[registravimo pagrindas: 2012-03-13 Kvalifikacijos pažymėjimas Nr. 2M-M-1746

2020-05-05 Nekilnojamojo daikto kadastro duomenų byla

[rašas galioja: Nuo 2020-06-15

11. Registro pastabos ir nuorodos: įrašų nėra

12. Kita informacija: įrašų nėra

13. Informacija apie duomenų sandoriui tikslinimą: įrašų nėra

Dokumentą atspausdino Rytų Lietuvos klientų aptarnavimo centro Utenos klientų aptarnavimo grupės specialistas



HENDRIKAS
VILKOICAS

KOPIJA TIKRA

Bendrinis reikalų skyriaus vyriausioji specialistė

JURATĖ GIMŽEVSKIENĖ

2020-07-21

NEKILNOJAMOJO TURTO REGISTRO DUOMENŲ BAZĖS IŠRAŠAS

2020-07-29 11:37:09

1. Nekilnojamojo turto registre įregistruotas turtas:

 Registro Nr.: **44/2525957**
 Registro tipas: **Žemės sklypas**
 Sudarymo data: **2020-06-09**
Ignalinos r. sav., Linkmenų sen., Puziniškio k.
2. Nekilnojamieji daiktai:

 2.1. **Žemės sklypas**
Ignalinos r. sav., Linkmenų sen., Puziniškio k.
 Unikalus daikto numeris: **4400-5451-5216**
 Žemės sklypo kadastro numeris ir kadastro
 vietovės pavadinimas: **4501/0003:47 Antalksnės k.v.**
 Daikto pagrindinė naudojimo paskirtis: **Miškų ūkio**
 Žemės sklypo naudojimo būdas: **Ekosistemų apsaugos miškų sklypai**
 Žemės sklypo plotas: **2.7780 ha**
 Miško žemės plotas: **2.5940 ha**
 Kitos žemės plotas: **0.1840 ha**
 Matavimų tipas: **Žemės sklypas suformuotas atliekant kadastrinius matavimus**
 Indeksuota žemės sklypo vertė: **1659 Eur**
 Indeksuota žemės sklypo vertė be miško: **2 Eur**
 Indeksuota miško vertė: **1658 Eur**
 Indeksuota miško medynų vertė: **1330 Eur**
 Žemės sklypo vertė: **483 Eur**
 Sklypo vertė be miško žemės ir medynų: **1 Eur**
 Miško žemės ir medynų vertė: **482 Eur**
 Miško medynų vertė: **277 Eur**
 Vidutinė rinkos vertė: **2900 Eur**
 Vidutinės rinkos vertės nustatymo data: **2020-06-09**
 Vidutinės rinkos vertės nustatymo būdas: **Masinis vertinimas**
 Kadastro duomenų nustatymo data: **2020-04-28**
3. Daikto priklausiniai iš kito registro: įrašų nėra
4. Nuosavybė:

 4.1. **Nuosavybės teisė**
 Savininkas: **LIETUVOS RESPUBLIKA, a.k. 111105555**
 Daiktas: **žemės sklypas Nr. 4400-5451-5216, aprašytas p. 2.1.**
 Įregistravimo pagrindas: **2020-05-25 Nacionalinės žemės tarnybos teritorinio skyriaus vedėjo sprendimas Nr. 39SK-373(14.39.110 E.)**
 Įrašas galioja: **Nuo 2020-06-12**
5. Valstybės ir savivaldybių žemės patikėjimo teisė:

 5.1. **Valstybinės žemės patikėjimo teisė**
 Patikėtinis: **Nacionalinė žemės tarnyba prie Žemės ūkio ministerijos, a.k. 188704927**
 Daiktas: **žemės sklypas Nr. 4400-5451-5216, aprašytas p. 2.1.**
 Įregistravimo pagrindas: **2020-05-25 Nacionalinės žemės tarnybos teritorinio skyriaus vedėjo sprendimas Nr. 39SK-373(14.39.110 E.)**
 Įrašas galioja: **Nuo 2020-06-12**
6. Kitos daiktinės teisės :

 6.1. **Servitutas - teisė ribotai naudotis sklypo dalimi kitais tikslais (visuomenės poreikiams, tarnaujantis)**
 Daiktas: **žemės sklypas Nr. 4400-5451-5216, aprašytas p. 2.1.**
 Įregistravimo pagrindas: **2020-05-25 Nacionalinės žemės tarnybos teritorinio skyriaus vedėjo sprendimas Nr. 39SK-373(14.39.110 E.)**
 Plotas: **4009.00 kv. m**
 Aprašymas: **"S"**
 Įrašas galioja: **Nuo 2020-06-12**
7. Juridiniai faktai: įrašų nėra

 KOPIJA TIKRA


8. Žymos: įrašų nėra**9. Teritorijos, kuriose taikomos specialiosios žemės naudojimo sąlygos:**

- 9.1. Paviršinių vandens telkinių pakrantės apsaugos juostos (VI skyrius, aštuntasis skirsnis)
 Daiktas: žemės sklypas Nr. 4400-5451-5216, aprašytas p. 2.1.
 Įregistravimo pagrindas: 2020-05-25 Nacionalinės žemės tarnybos teritorinio skyriaus vedėjo sprendimas Nr. 39SK-373(14.39.110 E.)
 Plotas: 4009.00 kv. m
 Įrašas galioja: Nuo 2020-06-09
- 9.2. Gamtiniai ir kompleksiniai draustiniai (V skyrius, aštuntasis skirsnis)
 Daiktas: žemės sklypas Nr. 4400-5451-5216, aprašytas p. 2.1.
 Įregistravimo pagrindas: 2020-05-25 Nacionalinės žemės tarnybos teritorinio skyriaus vedėjo sprendimas Nr. 39SK-373(14.39.110 E.)
 Plotas: 27780.00 kv. m
 Įrašas galioja: Nuo 2020-06-09
- 9.3. Miško žemė (VI skyrius, trečiasis skirsnis)
 Daiktas: žemės sklypas Nr. 4400-5451-5216, aprašytas p. 2.1.
 Įregistravimo pagrindas: 2020-05-25 Nacionalinės žemės tarnybos teritorinio skyriaus vedėjo sprendimas Nr. 39SK-373(14.39.110 E.)
 Plotas: 25940.00 kv. m
 Įrašas galioja: Nuo 2020-06-09
- 9.4. Valstybiniai parkai (V skyrius, dvidešimt trečiasis skirsnis)
 Daiktas: žemės sklypas Nr. 4400-5451-5216, aprašytas p. 2.1.
 Įregistravimo pagrindas: 2020-05-25 Nacionalinės žemės tarnybos teritorinio skyriaus vedėjo sprendimas Nr. 39SK-373(14.39.110 E.)
 Plotas: 27780.00 kv. m
 Įrašas galioja: Nuo 2020-06-09
- 9.5. Kraštovaizdžio draustiniai (V skyrius, dvidešimt antrasis skirsnis)
 Daiktas: žemės sklypas Nr. 4400-5451-5216, aprašytas p. 2.1.
 Įregistravimo pagrindas: 2020-05-25 Nacionalinės žemės tarnybos teritorinio skyriaus vedėjo sprendimas Nr. 39SK-373(14.39.110 E.)
 Plotas: 27780.00 kv. m
 Įrašas galioja: Nuo 2020-06-09
- 9.6. Paviršinių vandens telkinių apsaugos zonos (VI skyrius, septintasis skirsnis)
 Daiktas: žemės sklypas Nr. 4400-5451-5216, aprašytas p. 2.1.
 Įregistravimo pagrindas: 2020-05-25 Nacionalinės žemės tarnybos teritorinio skyriaus vedėjo sprendimas Nr. 39SK-373(14.39.110 E.)
 Plotas: 27780.00 kv. m
 Įrašas galioja: Nuo 2020-06-09

10. Daikto registravimas ir kadastro žymos:


- 10.1. Suformuotas naujas (daikto registravimas)
 Daiktas: žemės sklypas Nr. 4400-5451-5216, aprašytas p. 2.1.
 Įregistravimo pagrindas: 2020-05-25 Nacionalinės žemės tarnybos teritorinio skyriaus vedėjo sprendimas Nr. 39SK-373(14.39.110 E.)
 Įrašas galioja: Nuo 2020-06-09
- 10.2. Kadastrinius matavimus atliko (kadastro žyma)
 ALMA RUKIENĖ
 Daiktas: žemės sklypas Nr. 4400-5451-5216, aprašytas p. 2.1.
 Įregistravimo pagrindas: 2008-06-19 Kvalifikacijos pažymėjimas Nr. 2M-M-375
 2020-04-28 Nekilnojamojo daikto kadastro duomenų byla
 Įrašas galioja: Nuo 2020-06-09

11. Registro pastabos ir nuorodos: įrašų nėra**12. Kita informacija:** įrašų nėra**13. Informacija apie duomenų sandoriui tikslinimą:** įrašų nėra

Dokumentą atspausdino Rytų Lietuvos klientų aptarnavimo centro Utenos
klientų aptarnavimo grupės specialistas

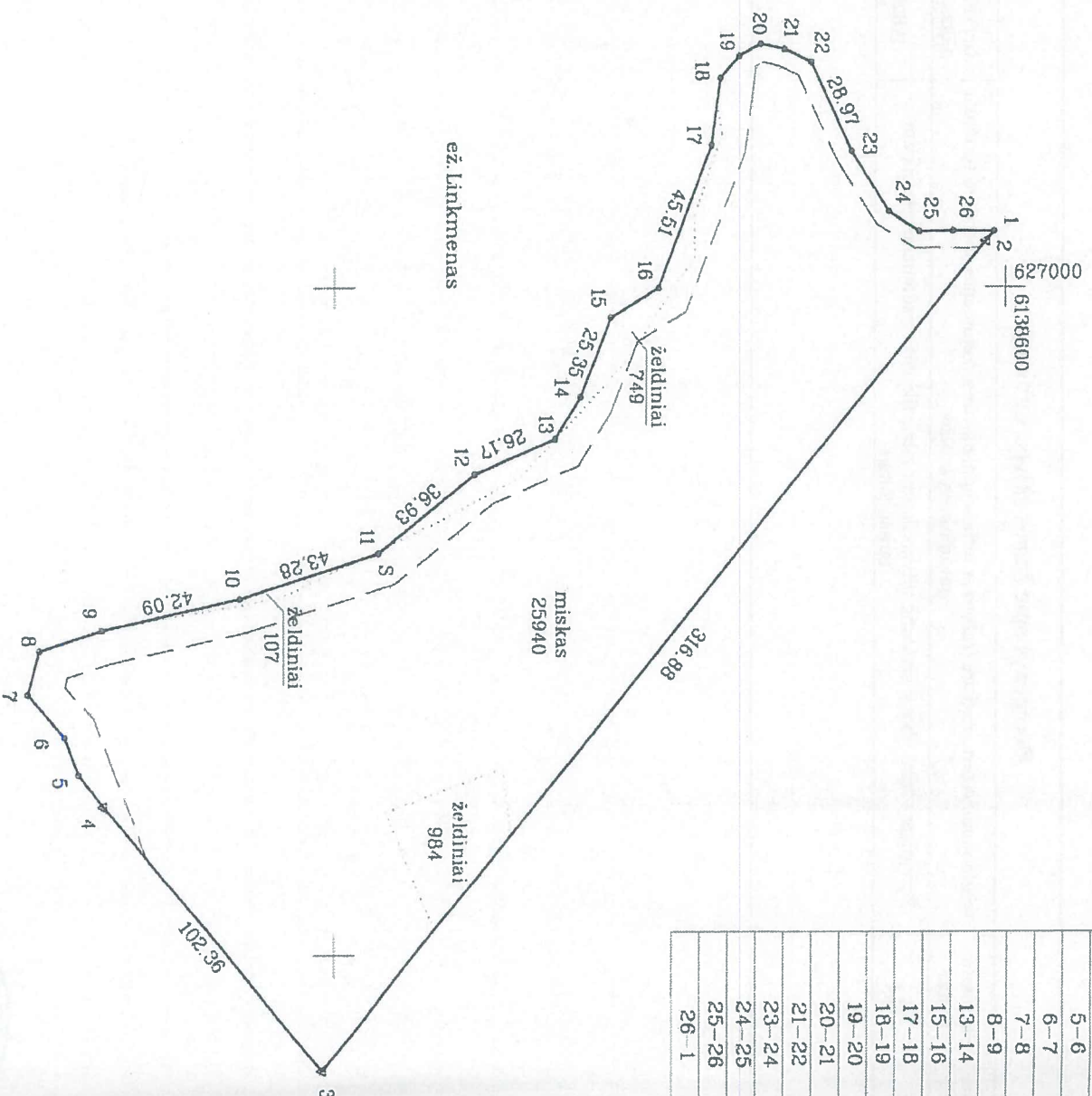


HENDRIKAS
VILKOICAS

KOPIJATIKRA
Bendrijų reikalių skyriaus vyriausioji specialistė

JURATĖ GIMŽEVSKIENĖ
2020-07-31



Limfij anocaciju lenetele	
Gretimbe	3.72
1-2	12.07
4-5	12.16
5-6	16.72
6-7	13.62
7-8	19.57
8-9	14.60
13-14	16.67
15-16	19.98
17-18	8.47
18-19	7.43
19-20	7.30
20-21	6.88
21-22	21.17
23-24	10.87
24-25	10.12
25-26	12.17
26-1	



Kadastro vietovės pavadinimas:	Antalksnė											
Žemės sklypo kadastro numeris:	kodas			blokas					sklypas			
	4	5	0	1	0	0	0	3	0	0	4	2

Savivaldybė	Ignalinos
Sėiminija	linkmenų
Gyvenamoji vieta	Pužiškio
Gatvė, namo Nr.	

Gretinys	Gretimo žemės sklypo kadastro Nr.	Pastabas
1-3	4501/0003-133	
3-5	4501/0003-12	
5-19		ež. linkmenas
19-1		up. Ašėka

[illegible]

Su pagel 2020 m. sausio mėn. 22 d. atlikta žemės sklypo ribų patikrinimą parodant parengtame žemės sklypo plane išbraižytiomis ribomis ir apskaičiuotu žemės sklypo plotu sutinku:

Aukslaidiņš nac. parko ir labānoro rēg. parko direkcija
(izērnēs skatpō savinānko (esamo arba busināpō) vārds, parvārdē)

Parasas

```
(data
```

Pareģis	Parāšas	Vardas, pavārde	Dat.
Grupās vadovē		Ramūne Jacunskaitē	3
Vyr. speciālists	<i>[Signature]</i>	Alma Rukienė	2020-04-28

Maiņiniko kvalifikācijas pārzīmējimo Nr.: 2M_M-375 A.V.



Kadastru vietovės pavadinimas:	Aurtalėnės											
Žemės sklypo kadastro numeris:	kodas				blokas				sklypas			
	4	5	0	1	0	0	0	3	0	0	4	8

Saivaldytė	Ignalinos
Semlinija	Ilkmenų
Gyvenamoji vieta	Gimčių k.
Gatvė, namo Nr.	Proj. Skl. Nr. 3020

Gretimųysė	Gretimo žemės sklypo kadastrų Nr.	Pastabos
1-3	4501/0003:0035	
3-5	4501/0003:0044	
5-6	4501/0003:0010	
6-7	4501/0003:0118	
7-8	4501/0003:0119	
8-1	4501/0003:0034	

[illegible]

Su pagal 2020m. sausio mėn. 21 d. ir kovo mėn. 13d. atliktą žemės sklypo ribų patvirtinimą – patvirtina parengtame žemės sklypo plane išbraižytomis ribomis ir apskaičiuotu žemės sklypo plotu sutinka:

Autstiaulais nacionālie pardo ir
labonoro regionio pardo direclia
(icamio alipo scivainio (icamio arba pairojo) varda paratē)
(paratē)
2020-05-4
(datā)

2020-05-14
 N. 116216
 Archivato
 Archivato

1541A PATRIKIA
1000-05-14 R. S. T.
MR. 2-377

Linijų anotacijų lentelė	
Gretimybė	Atstumas
2-3	13.47
6-7	8.44



* Zemēlvarkos ir	Parasts	Vartas, paravārtē	Data
* teritorijū dienavīro fariņģis		Evelas lūcija	
Gādys pidiņģis		Mangrļdas Stocitnas	
Yr. Specialists ar		Audrius Malsia	
Kat. Padzēģis			

Latvianito kvadrilicijos pazymējums Nr.: ZM-M-1746

This aerial photograph shows a coastal area with a small building and a road. The building is located near the shoreline, and the road runs along the coast. The surrounding area is mostly flat with some vegetation.



626500
+ 613850

卷之四
 四
 五
 六
 七
 八
 九
 十
 十一
 十二
 十三
 十四
 十五
 十六
 十七
 十八
 十九
 二十
 二十一
 二十二
 二十三
 二十四
 二十五
 二十六
 二十七
 二十八
 二十九
 三十
 三十一
 三十二
 三十三
 三十四
 三十五
 三十六
 三十七
 三十八
 三十九
 四十
 四十一
 四十二
 四十三
 四十四
 四十五
 四十六
 四十七
 四十八
 四十九
 五十
 五十一
 五十二
 五十三
 五十四
 五十五
 五十六
 五十七
 五十八
 五十九
 六十
 六十一
 六十二
 六十三
 六十四
 六十五
 六十六
 六十七
 六十八
 六十九
 七十
 七十一
 七十二
 七十三
 七十四
 七十五
 七十六
 七十七
 七十八
 七十九
 八十
 八十一
 八十二
 八十三
 八十四
 八十五
 八十六
 八十七
 八十八
 八十九
 九十
 九十一
 九十二
 九十三
 九十四
 九十五
 九十六
 九十七
 九十八
 九十九
 一百

MR-X-375

Savialtybė	Ignėlinos
Sėminija	Imėnau
Gyvenamoji vieta	Giūčiai
Gatvė, namo Nr.	Proj. Skl. Nr. 3017-1

Ež. linkmenas

Naudojamas plotas

thinker

2020-05-14

Valstybės įmonė Valstybės žemės fondas
Geodezijos, žemėlapiavimo ir teritorijų planavimo skyrius

ŽEMĖS SKLYPO PLANAS M 1:5000


Žemės sklypo plotas 88791 m²

Žemės sklypo kadastro numeris:	kodas			blokas			sklypas		
	4	5	0	1	0	0	3		

KOORDINAČIŲ ŽINIARAŠTIS

Koordinatinių sistema: LKS-94							
Taško Nr.	Kodas	X	Y	Taško Nr.	Kodas	X	Y
1	R	6139182.74	626812.45	36	S	6139053.71	627068.49
2	R	6139169.34	627017.27	37	S	6139107.73	627076.97
3	R	6139168.03	627096.99	38	S	6139111.64	627081.34
4	R	6139168.98	627213.27				
5	R	6139169.05	627222.59				
6	R	6139114.10	627212.14				
7	R	6139074.10	627201.21				
8	R	6139042.36	627202.56				
9	R	6139019.61	627196.82				
10	R	6138990.74	627197.99				
11	R	6138990.10	627185.49				
12	R	6138977.03	626925.77				
13	R	6138962.62	626627.13				
14	R	6138962.52	626624.63				
15	R	6138969.09	626616.20				
16	R	6138978.19	626615.92				
17	R	6138986.52	626619.03				
18	R	6138992.54	626625.22				
19	R	6138998.42	626634.02				
20	R	6139019.42	626648.97				
21	R	6139046.88	626670.83				
22	R	6139046.77	626675.56				
23	R	6139043.53	626822.10				
24	R	6139135.56	626808.74				
25	S	6139168.28	627127.16				
26	S	6139168.32	627132.93				
27	S	6139151.23	627125.57				
28	S	6139153.05	627120.91				
29	S	6139042.20	626996.23				
30	S	6139039.10	627000.30				
31	S	6138979.36	626972.08				
32	S	6138979.08	626966.41				
33	S	6138982.97	627043.82				
34	S	6138983.24	627049.11				
35	S	6139053.71	627073.49				
Žemės sklypo centro koordinatės							
Koordinatinių sistema		Koordinatės X/Y		Data	Darbo LitPOS laikas		
Valstybinė LKS-1994		X=6139066.6 Y=626961		Prisijungta	2020-01-21	2020-01-21	
				Atsijungta	10:00	10:00	
Žiniaraštį sudarė:		MANGIRDAS STOČKŪNAS		2M-M-1746		2020-05-04	
		v. pavadė		kval. paž. nr.	parašas	data	

Ištraukia iš Lietuvos Respublikos administracinių nusizengimų kodekso:
112 straipsnis. Nuolatinių žemėnaudos riboženklų sunaikinimas arba sugadinimas
užtraukia baudą nuo septyniadesimt iki vieno šimto keturiadesimt eurų.



* 2 1 2 0 9 2 4 9 1 1 *

Duomenys apie žemės sklypui nustatytas specialiąsias žemės naudojimo sąlygas			
Eilės Nr.	Specialiosios žemės naudojimo sąlygos kodas	Specialiosios žemės naudojimo sąlygos pavadinimas	Teritorijos, kurioje turi būti taikoma specialioji žemės naudojimo sąlyga, plotas, m²
1	119	Kultūros paveldo objektų ir vietovių teritorijos, jų apsaugos zonos (V skyrius, pirmasis skirsnis)	88791
2	126	Miško žemė (VI skyrius, trečiasis skirsnis)	86951
3	132	Gamtiniai ir kompleksiniai draustiniai (V skyrius, aštuntasis skirsnis)	88791
4	134	Valstybiniai parkai (V skyrius, dvidešimt trečiasis skirsnis)	88791
5	135	Kraštovaizdžio draustiniai (V skyrius, dvidešimt antrasis skirsnis)	88791
6	163	Paviršinių vandens telkinių apsaugos zonos (VI skyrius, septintasis skirsnis)	88791
7	164	Paviršinių vandens telkinių pakrantės apsaugos juostos (VI skyrius, aštuntasis skirsnis)	3009

Duomenys apie žemės sklypo servitutus			
Eilės Nr.	Servituto kodas	Nekilnojamojo turto registre įrašyto ar teritorijų planavimo dokumente nustatyto servituto pavadinimas ir rūšis	Servituto plotas, m²
1	212	Servitutas - teisė ribotai naudotis sklypo dalimi kitais tikslais (visuomenės poreikiams, tarnaujantis)	3009
2	214	Kelio servitutas - teisė važiuoti transporto priemonėmis, naudotis pėsčiųjų taku, varyti galvijus (tarnaujantis)	1840



KOPIJA TIKRA

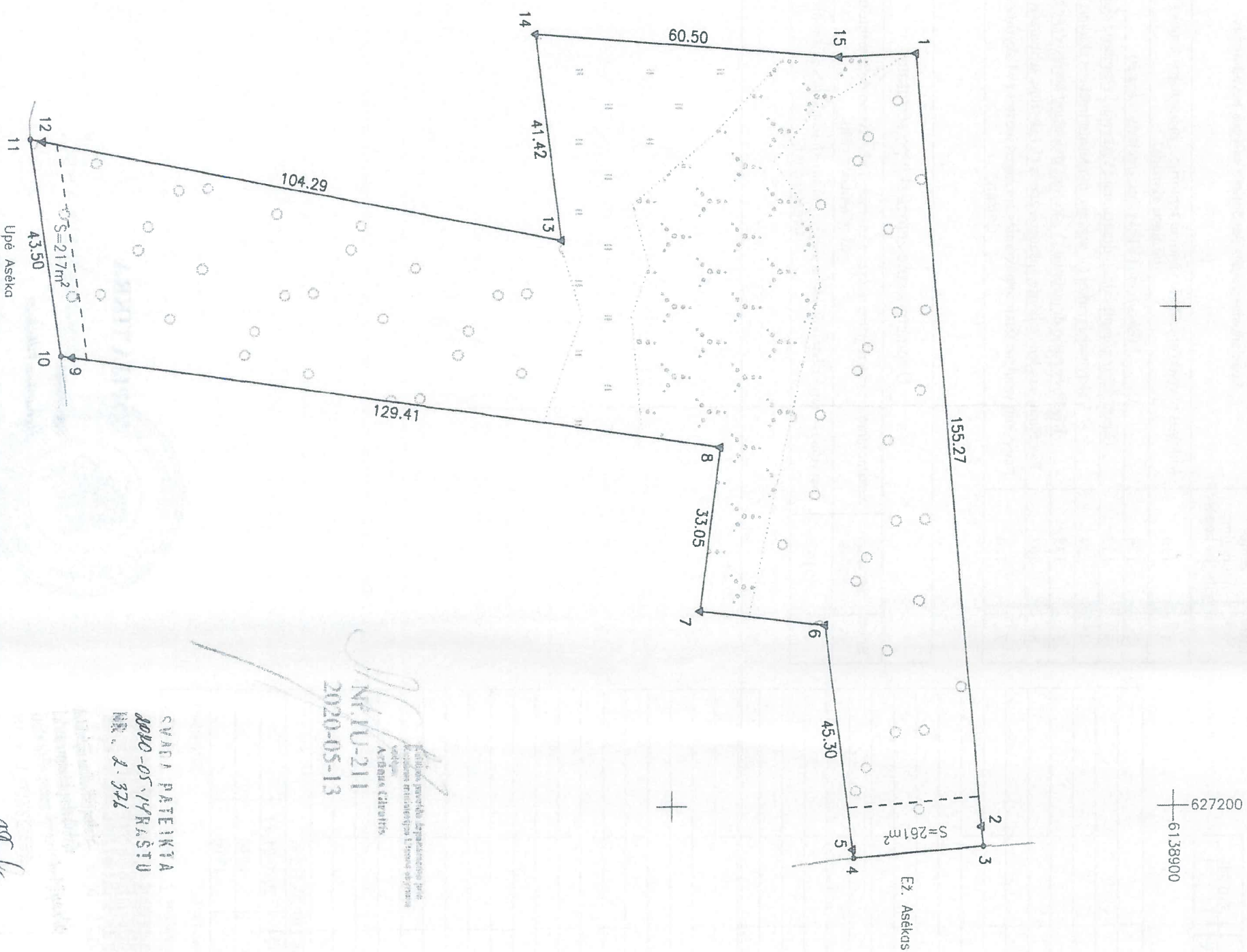
notaristas

Virgilijus Vilkošas

2020-05-15

Dokumentą elektroniniu parašu
pasirašė RAMUNĖ LEISIENĖ
Data: 2020-06-15 09:56:55
Paskirtis: Žemės sklypo ribos
pažymėtos kadastro žemėlapyje.
Kadastro Nr. 4501/0003:49

This image shows a blank, aged, cream-colored page, likely an endpaper or flyleaf of a book. The paper has a slightly textured appearance with some minor discoloration and a small dark smudge near the center. The page is set against a dark background.



Unifly anotacı lentale	
Gretimbyé	Astumas
2-3	3.87
3-4	25.94
4-5	1.61
6-7	25.00
9-10	2.27
11-12	2.55
15-1	15.39

CVATA PATENINTA
2020-05-14 RAŠTU
M. J. 376

Mr. J. J. 21
2020-05-13

1. The first step in the process of creating a new product is to identify a market need. This involves conducting market research to understand the preferences and behaviors of potential customers.

Kadastru vietovės pavadinimas	Amalankinės		
	kodas	blokas	stipras
Žemės sklypo kadaistro numeris:	4 5 0 1	0 0 0 3	0 0 5 0

Savivaldybė	Ignalinos
Semėtinija	Linkmenų
Gyvenamoji vieta	Salų k.
Gatvė, namo Nr.	Proj. Skl. Nr. 3017-2

Gretimųybė	Gretimų žemės sklypo kadastro Nr.	Pastabas
1-3	4501/0003.0045	
3-4		Ež. Ašėlas
4-7	4501/0003.0021	
7-10	4501/0003.0108	
10-11		Upė Ašėla
11-14	4501/0003.0039	
14-15	4501/0003.0132	
15-1	4501/0003.0129	

[illegible]

Su pagal 2022m. sausio mėn. 21 d. atliktą žemės sklypo ribų pakeitiminį-paražymą parengtame žemės sklypo plane išbraizytomis ribomis ir apskaičiuotu žemės sklypo plotu sutvirtu.

**Ausiliatius naciunaliu partu ir
laburatu regiunio patru diecia**

(jurnu alipiu arimbau (casanu arbu Dnestro) vande, parate)


.....

(paracu)

.....

2020-05-16

(data)

Paraksts	Vārds, paraksts	Data
 Valsts izglītības sistēmas ministrija Ķeizra ielā 18 Rīga, LV-1011	Evards Luīsa	
Valsts izglītības sistēmas ministrija Ķeizra ielā 18 Rīga, LV-1011	Mārgārdas Stocēskas	
Valsts izglītības sistēmas ministrija Ķeizra ielā 18 Rīga, LV-1011	Audrius Mēslis	2020-05-04


$$\begin{array}{r} 626700 \\ + 6138600 \\ \hline \end{array}$$

1870-1871

ISVADA PATRIKTA
2000-05-14 RAŠTU
NR. 2-374

Kadastru vieloties pavadināms:	Arībalnēs										
Zemēs sūtņps kadastru numurs:	kods			biotais					skatņs		
	4	5	0	1	0	0	0	3	0	0	5

Savivaldybė	Ignalinos
Seniūnija	Ulninienų
Gyvenamoji vietovė	Saukė
Gatvė, namo Nr.	Proj. Skl. Nr. 3017-3

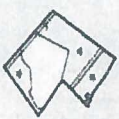
Gretimųybė	Gretimo žemės slėpjo kadastro Nr.	Pastabas
1-3	4501/0003.0032	
3-4	4501/0003.0037	
4-6	4501/0003.0040	
6-1		Ež. išlūmėnas

[illegible]

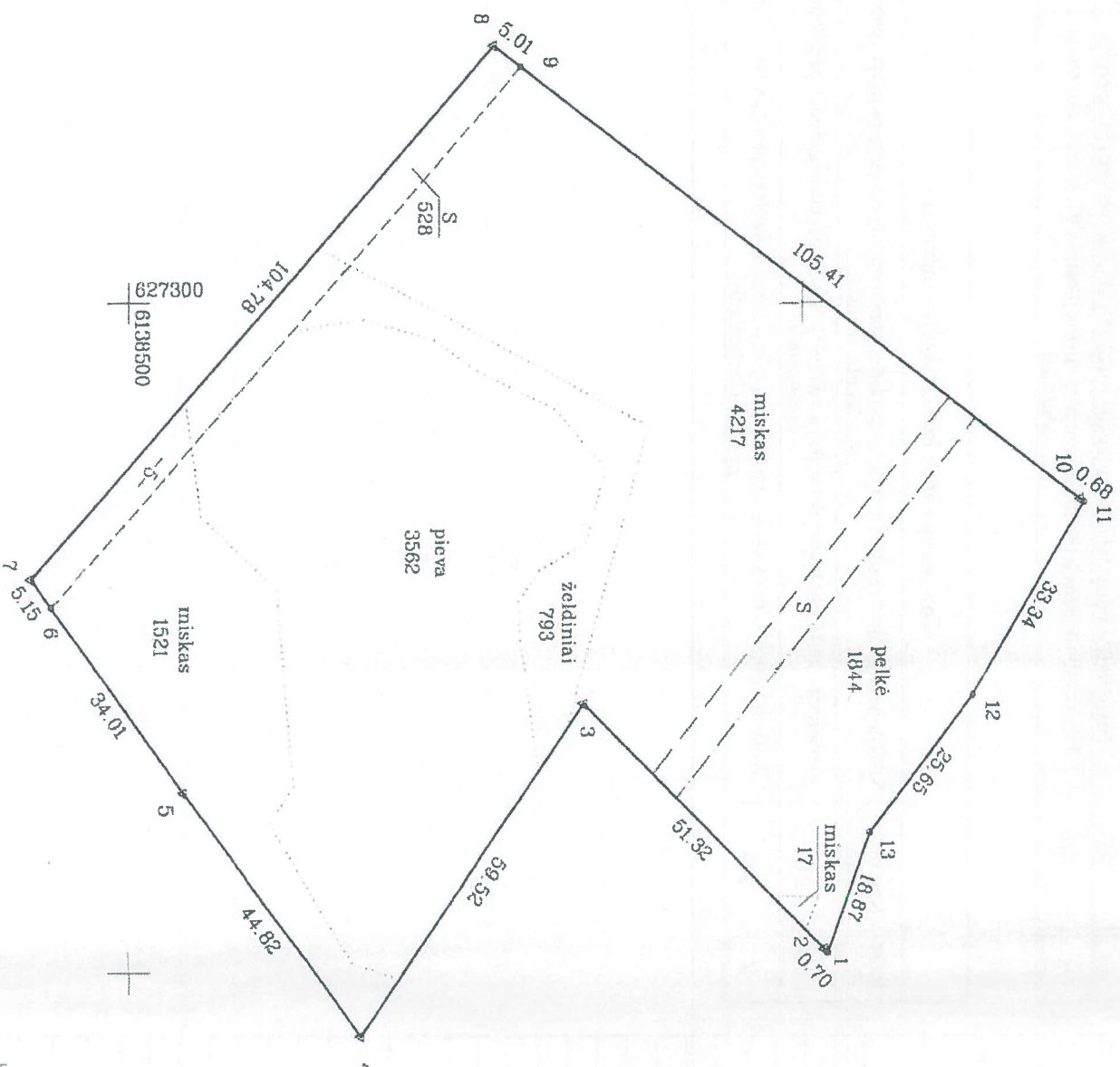
Su pagai 2020m. sausio mėn. 21 d. atliktą žemės sklypo ribų pažemlinimą – parodymą parengdame žemės sklypo plane išbraizydome ribomis ir apskaitinčiu žemės sklypo plotu sutinku:

2010-05-16

[illegible]



★ 2 1 2 0 8 6 1 6 1 1 ★



ISKRA PLETENICA
8880-04-30 RASTUR
MR. 8-347

kadastro vietas pavadinimas:	Anlaksne											
Zemes sklypo kadastro numeris:	kods				bloks				sklypas			
	4	5	0	1	0	0	0	3	0	0	5	2

Savi valdytė	Ignalinos
Seniūnija	linkmenų
Gyvenamoji vieta	Pužiūniskio
Galvė, namo Nr.	

Gretlinybė	Gretimo žemės sklypo kadastro Nr.	Pastabos
1-4	4501/0003.9	Atlikti kadastr. matavimai
4-5	4501/0003.14	
5-7	4501/0003.11	
7-8	4501/0003.131	
8-11		L2P
11-1		ež. Aseikas

[illegible]

Su pagal 2020 m. sausio mėn. 22 d. atliktą žemės sklypo ribų patenklinimą parengtame žemės sklypo plane išbraizytomis ribomis ir apskaičiuotu žemės sklypo plotu sutinku:

Aukslātijos nac. parko ir labānoro reg. parko direkcijai (ņemams skatīt saviņņiko (esamā arto būsmos) vārdos, parvārdē)

(data)

VŽE

Valsībės Imonė Valsībės žemės fondas
Geodezijos žemėlapis ir teritorijų planavimo skyrius

Pareigos	Pamštas	Vardas, pavardė	Dėlių
Grupės vadovė	Ramunė Jacevskaitė		
Vyr. specialistė	Alma Rukienė		

Matriminko kvalifikacijos pažymėjimo Nr. 2M-M-375

ŽEMĖS SKLYPO PLANAS M 1:1000

Žemės sklypo plotas 11954 m²

Žemės sklypo kadastro numeris:	kodas		blokas		sklypas	
	4	5 0	1	0 0 0	3	

KOORDINACIJŲ ŽINIARAŠTIS

[illegible]

Išranka iš Lietuvos Respublikos administracinių nusižengimų kodekso: 112 straipsnis. Nuolatinių žemėnaudos riboženklų sunaikinimas arba sugadinimas užtrankia bauda nuo septyniadsimti iki vieno šimto keturiadsimties eurų.



* 2 1 2 0 8 6 1 6 1 1 *



Dokumentą elektroniniu parašu
pasirašė RAMUNĖ LEISIENĖ
Data: 2020-06-09 16:22:20
Paskirtis: Žemės sklypo ribos
pažymėtos kadastro žemėlapyje.
Kadastr Nr. 4501/00003:52